



**КОМИТЕТ ИМУЩЕСТВЕННЫХ ОТНОШЕНИЙ
АДМИНИСТРАЦИИ ПЕРМСКОГО МУНИЦИПАЛЬНОГО ОКРУГА**

РЕШЕНИЕ

о размещении объектов № 637

Пермский край
Пермский округ

22.03.2024

Комитет имущественных отношений администрации Пермского муниципального округа разрешает Акционерному обществу «Газпром газораспределение Пермь» (ИНН 5902183841, ОГРН 2125902017723, почтовый адрес: 614000, г. Пермь, ул. Петропавловская, 43)

размещение объекта «газопровод давлением до 1,2 Мпа, для размещения которого не требуется разрешения на строительство»

на землях муниципальная собственность и государственная собственность на которые не разграничена.

на срок 1 год.

Местоположение: расположенных рядом с домом по адресу: Пермский край, Пермский муниципальный округ, с. Култаево, ул. Сибирская, д. 1.

Приложение: схема предполагаемых к использованию земель или части земельного участка.

Особые условия использования:

1. При размещении объекта учесть параметры ширины проезда улично-дорожной сети, во избежание сужения полосы отвода дороги.
2. Получение разрешения на производство земляных работ.

Заместитель председателя комитета


М.В. Королева
(подпись, печать)

М.В. Королева

Схема предполагаемых к использованию земель или части земельного участка

Объект: Газопровод давлением до 1,2 Мпа включительно, для размещения которого не требуется разрешения на строительство






Местоположение: расположенных рядом с домом по адресу: Пермский край, Пермский муниципальный округ, с. Култаево, ул. Сибирская, д.1

Площадь земель или части земельного участка, кв.м.: 949

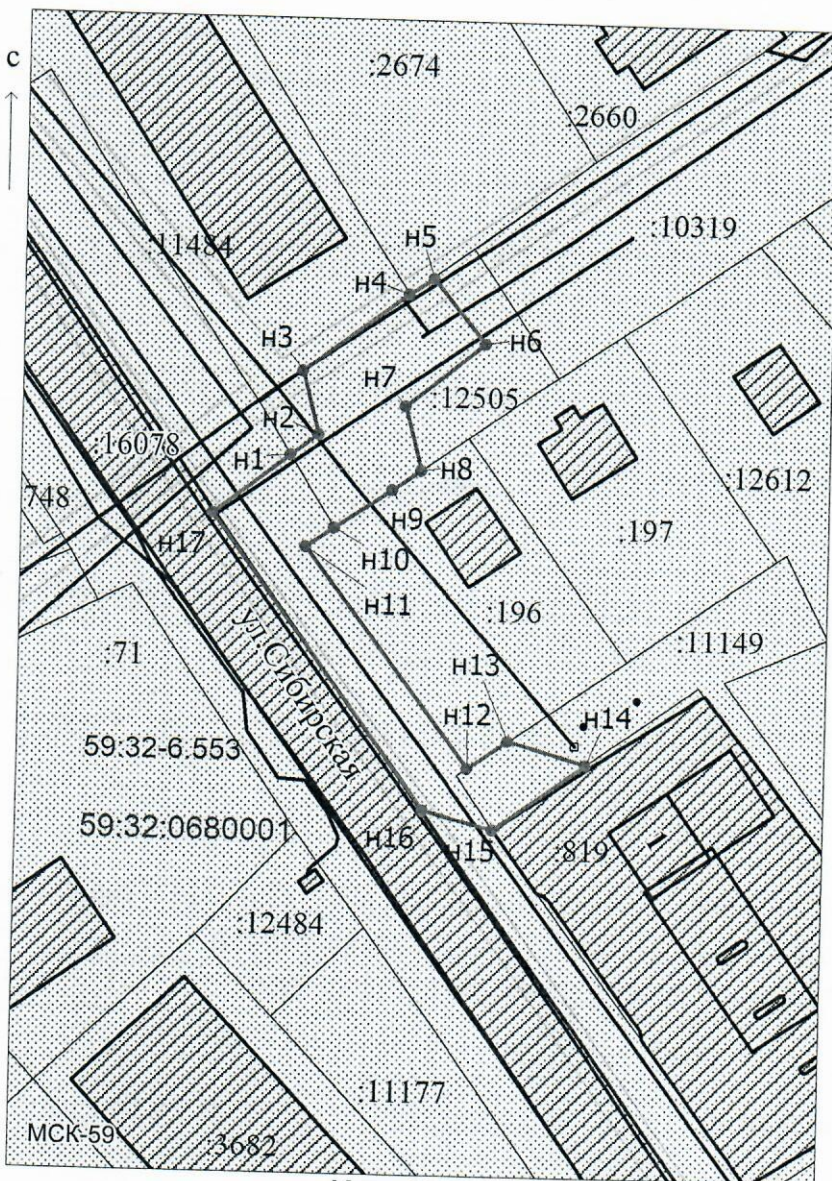
Категория земель: земли населенных пунктов

Вид разрешенного использования: -

Условные обозначения:

-  - предполагаемый участок земель, на которых планируется размещение объекта
-  819 - границы и номер земельного участка, сведения о которых внесены в ЕГРН
-  - границы объекта капитального строительства, сведения о котором внесены в ЕГРН
-  - граница кадастрового квартала
-  59:32-6.553 - зоны с особыми условиями использования территории, сведения о которых внесены в ЕГРН
- :ЗУ1 - обозначение запрашиваемого земельного участка
- н1 - характерная точка границ земель или части земельного участка

59:32:0680001 - номер кадастрового квартала



Масштаб 1:1000

Каталог координат, м

№ точки границы	X	Y
н1	505411.98	2215282.27
н2	505414.76	2215285.90
н3	505423.07	2215283.70
н4	505433.60	2215297.40
н5	505435.74	2215300.60
н6	505427.15	2215307.60
н7	505418.69	2215297.28
н8	505410.29	2215299.40
н9	505407.73	2215295.69
н10	505402.56	2215288.20
н11	505399.99	2215284.48
н12	505370.86	2215306.25
н13	505374.57	2215311.50
н14	505371.63	2215321.80
н15	505362.91	2215309.67
н16	505365.26	2215300.42
н17	505404.21	2215272.12

Описание границ смежных землепользователей:
 От точки н1 до точки н3 - земельный участок с кадастровым номером 59:32:0680001:12505
 От точки н3 до точки н4 - земельный участок с кадастровым номером 59:32:0680001:11484
 От точки н4 до точки н8 - земельный участок с кадастровым номером 59:32:0680001:12505
 От точки н8 до точки н13 - земельный участок с кадастровым номером 59:32:0680001:196
 От точки н13 до точки н14 - земельный участок с кадастровым номером 59:32:0680001:11149
 От точки н14 до точки н15 - земельный участок с кадастровым номером 59:32:0680001:819
 От точки н15 до точки н1 - земельный участок с кадастровым номером 59:32:0000000:16078

Заявитель: Киямова Д.Х. / Киямова Д.Х.
 (подпись, расшифровка подписи)

МП

(для юридических лиц
и индивидуальных предпринимателей)